

«СОГЛАСОВАНО»  
Начальник Управления  
образования администрации  
Петропавловск-Камчатского городского  
округа  
\_\_\_\_\_  
/М.И.Гореликов/  
« \_\_\_\_ » \_\_\_\_\_ 2025г.

«УТВЕРЖДАЮ»  
Директор  
МАОУ «СШ № 43»  
\_\_\_\_\_  
/О.М.Везникова/  
« \_\_\_\_ » \_\_\_\_\_ 2025г.

«СОГЛАСОВАНО»  
Начальник отдела Госавтоинспекции УМВД  
России по г. Петропавловску-Камчатскому  
\_\_\_\_\_  
/А.А.Фёдоров/  
« 21 » \_\_\_\_\_ 2025г.

# ПАСПОРТ

дорожной безопасности

муниципального автономного общеобразовательного учреждения  
«Средняя школа № 43» Петропавловск-Камчатского городского округа

## Общие сведения

Муниципального автономного общеобразовательного учреждения  
«Средняя школа № 43» Петропавловск-Камчатского городского округа  
Тип ОУ: общеобразовательное учреждение

Юридический адрес ОУ: 683024, Петропавловск – Камчатский, ул.,  
Ватутина д. 1 Б

Фактический адрес ОУ: 683024, Петропавловск – Камчатский, ул.,  
Ватутина д. 1 Б

Руководители ОУ:

Директор (заведующий) Резникова Ольга Михайловна 84152233509  
(фамилия, имя, отчество) (телефон)

Заместитель директора по учебной работе  
Христовская Нелли Виктровна 84152233550  
(фамилия, имя, отчество) (телефон)

Заместитель директора по воспитательной работе  
Голбур Ирина Павловна 84152201629  
(фамилия, имя, отчество) (телефон)

Ответственные работники муниципального  
органа  
образования

\_\_\_\_\_

(должность)

\_\_\_\_\_

(фамилия, имя, отчество)

\_\_\_\_\_

(телефон)

Ответственные от

Госавтоинспекции инспектор по особым поручениям отдела  
организационно-аналитической работы и пропаганды БДД Управления  
Госавтоинспекции УМВД по Камчатскому краю Опанасюк Сергей  
Анатольевич 89146271829

(телефон)

Ответственные работники за мероприятия по профилактике детского  
травматизма заместитель директора по ВР Голбур Ирина Павловна

(должность)

(фамилия, имя, отчество)

тел. 84152201629

## Содержание I. План-схемы ОУ.

- 1) район расположения ОУ, пути движения транспортных средств и детей (учеников, обучающихся);
- 2) организация дорожного движения в непосредственной близости от образовательного учреждения с размещением соответствующих технических средств, маршруты движения детей и расположение парковочных мест;
- 3) маршруты движения организованных групп детей от ОУ к стадиону, парку или к спортивно-оздоровительному комплексу;
- 4) пути движения транспортных средств к местам разгрузки/погрузки и рекомендуемых безопасных путей передвижения детей по территории образовательного учреждения.

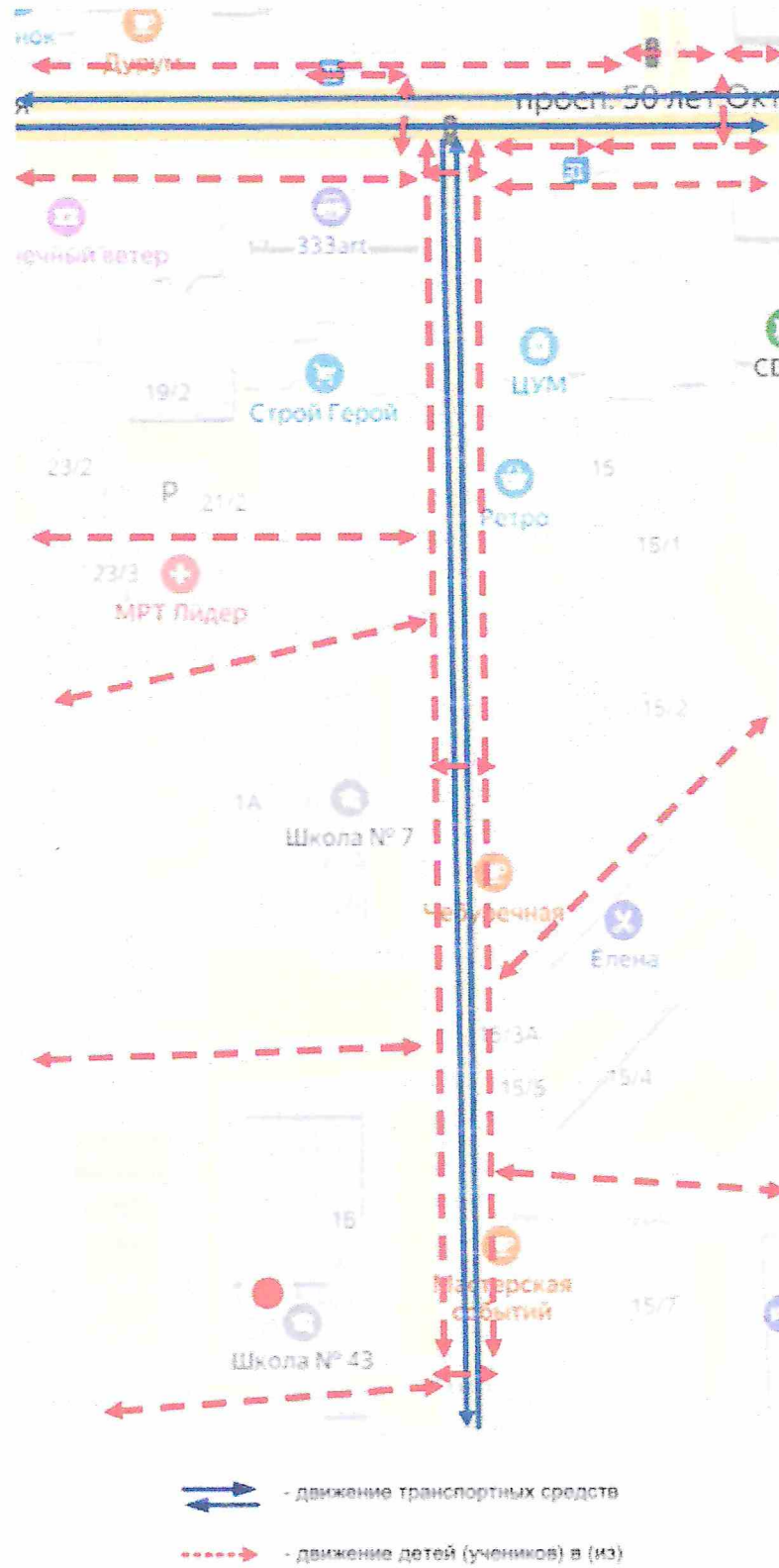
## II. Информация об обеспечении безопасности перевозок детей специальным транспортным средством (автобусом).

- 1) общие сведения;
- 2) маршрут движения автобуса до ОУ;
- 3) безопасное расположение остановки автобуса ОУ.

## III. Приложения:

# І. План-схемы ОУ.

## План-схема района расположения ОУ, пути движения



1. Район расположения образовательного учреждения определяется группой жилых домов, зданий и улично-дорожной сетью с учетом остановок общественного транспорта (выходов из станций метро), центром которого является непосредственно образовательное учреждение;

2. Территория, указанная в схеме, включает в себя:

- образовательное учреждение;
- стадион вне территории ОУ, на котором могут проводиться занятия по физической культуре (*при наличии*);

- парк, в котором преподавателями проводятся занятия на открытом воздухе (*при наличии*);

- спортивно-оздоровительный комплекс (*при наличии*);

- жилые дома, в которых проживает большая часть детей (учеников) данного образовательного учреждения; - автомобильные дороги и тротуары;

3. На схеме обозначено:

- расположение жилых домов, зданий и сооружений;

- сеть автомобильных дорог;

- пути движения транспортных средств;

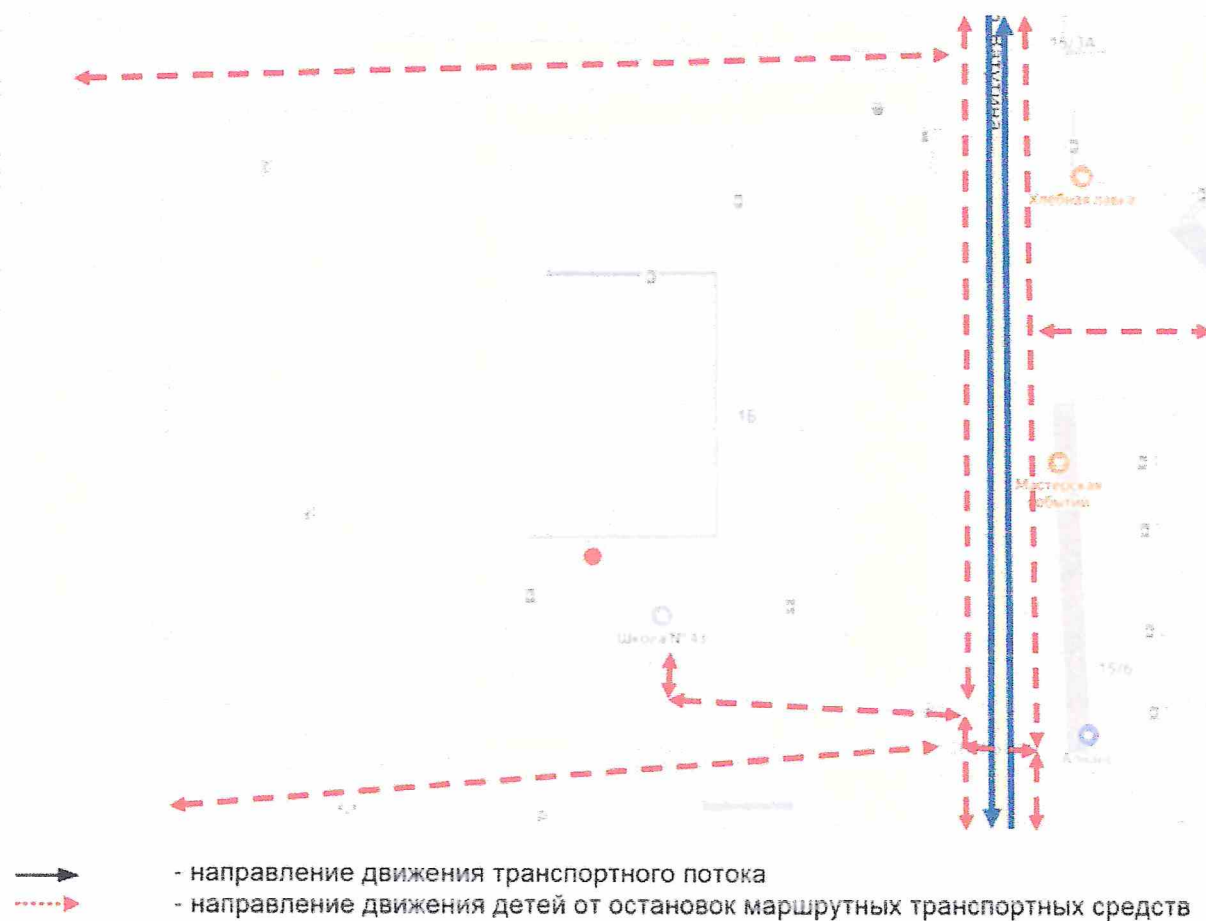
- пути движения детей (учеников) в/из образовательного учреждения;

- уличные (наземные – регулируемые / нерегулируемые) и внеуличные (надземные и подземные) пешеходные переходы; - названия улиц и нумерация домов.

Схема необходима для общего представления о районе расположения ОУ. Для изучения безопасности движения детей на схеме обозначены наиболее частые пути движения учеников от дома (от отдаленных остановок маршрутных транспортных средств) к ОУ и обратно.

При исследовании маршрутов движения детей необходимо уделить особое внимание опасным зонам, где часто дети (ученики, обучающиеся) пересекают проезжую часть не по пешеходному переходу.

**Схема организации дорожного движения в непосредственной близости от образовательного учреждения с размещением соответствующих технических средств, маршруты движения детей и расположение парковочных мест**



1. Схема организации дорожного движения ограничена автомобильными дорогами, находящимися в непосредственной близости от образовательного учреждения;

2. На схеме обозначено:

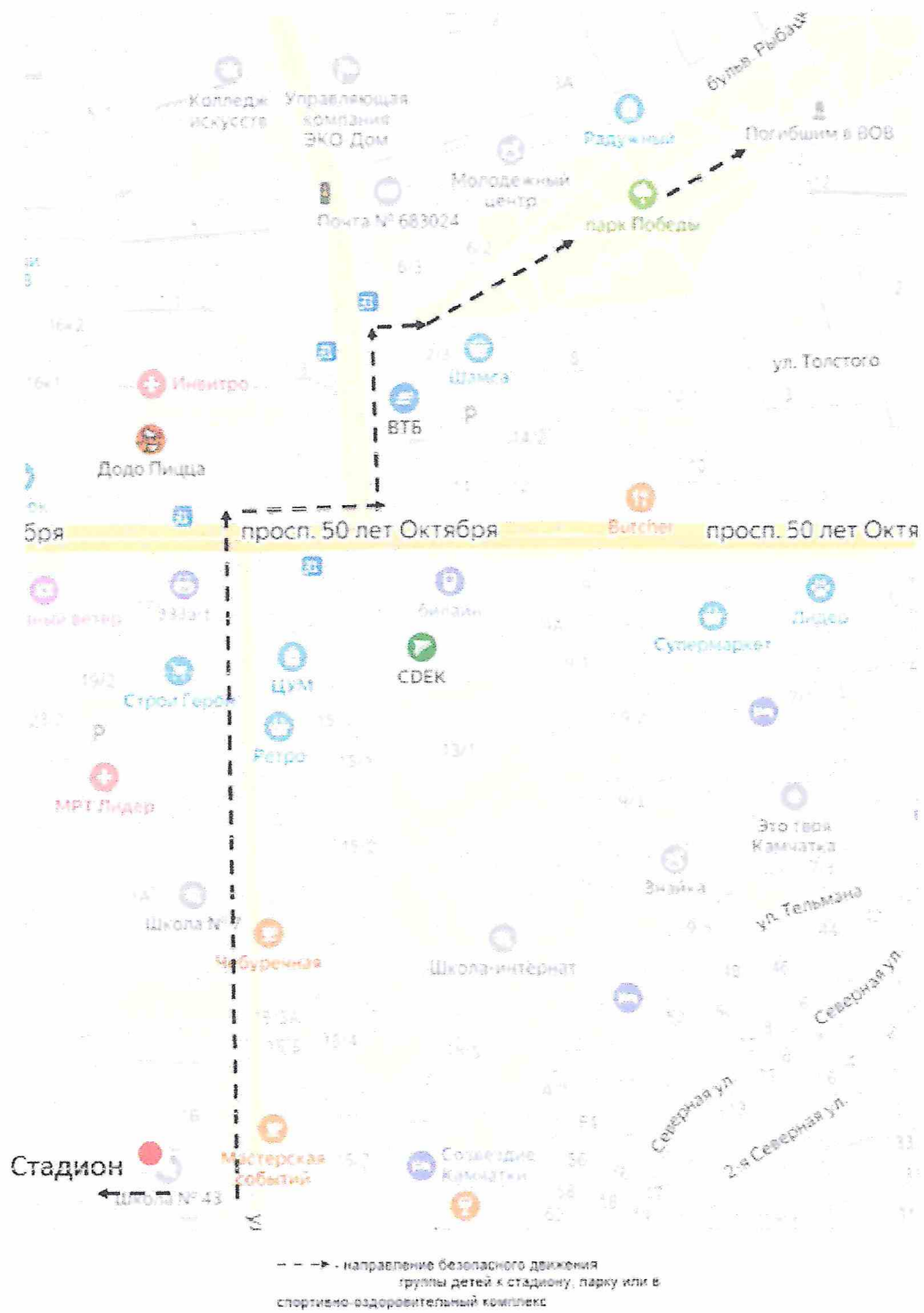
- здание ОУ с указанием территории, принадлежащей непосредственно ОУ (при наличии указать ограждение территории);
- автомобильные дороги и тротуары;
- уличные (наземные – регулируемые / нерегулируемые) и внеуличные (надземные и подземные) пешеходные переходы на подходах к ОУ;
- дислокация существующих дорожных знаков и дорожной разметки;
- другие технические средства организации дорожного движения;
- направление движения транспортных средств по проезжей части;
- направление безопасного маршрута движения детей (учеников, обучающихся);

3. На схеме указано расположение остановок маршрутных транспортных средств и безопасные маршруты движения детей (учеников) от остановочного пункта к ОУ и обратно;

4. При наличии стоянки (парковочных мест) около ОУ, указывается место расположение и безопасные маршруты движения детей (учеников) от парковочных мест к ОУ и обратно.

К схеме (в случае необходимости) должен быть приложен план мероприятий по приведению существующей организации дорожного движения к организации движения, соответствующей нормативным техническим документам, действующим в области дорожного движения, по окончании реализации которого готовится новая схема.

# Маршруты движения организованных групп детей от ОУ к стадиону, парку или к спортивно-оздоровительному комплексу





На схеме района расположения ОУ указываются безопасные маршруты движения детей от ОУ к стадиону, парку или спортивно-оздоровительному комплексу и обратно.

Данные схемы должны использоваться преподавательским составом при организации движения групп детей к местам проведения занятий вне территории ОУ.

# Пути движения транспортных средств к местам разгрузки/погрузки и рекомендуемые пути передвижения детей по территории образовательного учреждения

